

Plan de Prévention du Risque Naturel Inondation Rivière la Vègre




sur les communes situées
de Rouessé-Vassé à Avoise


Communes de
Bernay-en-Champagne
et Ruillé-en-Champagne


Carte des aléas Planche n° 7 / 21

Echelle : 1/10000e

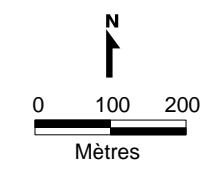
LEGENDE

-  Aléa faible ($H < 0.5m$)
-  Aléa moyen ($0.5m < H < 1m$)
-  Aléa fort ($H > 1m$)

 Profil et
cote de crue centennale
27,21

 Laisse de crue
99
1961 : 26.14
N°fiche
Année + cote

 Limite communale



Fond de plan : cadastre

Octobre 2013

