

**Plan de Prévention du
 Risque Naturel Inondation
 Rivière la Vègre**




sur les communes situées
 de Rouessé-Vassé à Avoise


**Communes de Tennie,
 Neuvy-en-Champagne
 et Bernay-en-Champagne**

Carte des aléas
Planche n° 6 / 21


Echelle : 1/10000e


LEGENDE

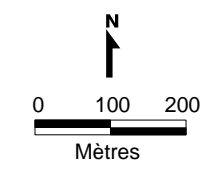
-  Aléa faible ($H < 0.5m$)
-  Aléa moyen ($0.5m < H < 1m$)
-  Aléa fort ($H > 1m$)

 Profil et
 cote de crue centennale
27,21

 Laisse de crue

 N°fiche
99
 Année + cote
1961 : 26.14

 Limite communale



Fond de plan : cadastre

Octobre 2013

HYN 05912E - PPRi Vegre

Carte ALEAS page 6 / 21

