






# Carte de l'assainissement collectif

## Légende :

-  Réseau d'eaux usées existant
-  Station d'épuration existante
-  Périmètre de 100 m autour de la station d'épuration
-  Site envisagé pour l'implantation du nouveau système de traitement des eaux usées
-  Nouvelle zone d'assainissement collectif projetée (Source : Valterra - 2014 projet de révision de zonage)

